

Соглашение

по вопросам сохранения участков малонарушенных лесных территорий, входящих в арендный участок ОАО "Двинской леспромхоз"

Мы, И.Ромбс, генеральный директор ООО "Даммерс"; А.Ю.Ярошенко, координатор лесной программы Гринпис России; А.С.Морозов, координатор программы по сохранению биологического разнообразия Гринпис России; В.А.Чупров, председатель российской национальной группы по добровольной лесной сертификации по системе FSC, признаем следующее:

Участки малонарушенных лесных территорий, расположенные в пределах арендного участка Двинского леспромхоза, представляют собой уникальные природные комплексы, управление которыми должно строиться с учетом их природной, социальной и экономической ценности.

В связи с этим мы считаем необходимым выделение следующих зон с различными режимами использования в течение срока аренды:

1. Кварталы 5 (часть), 6,7, 13 (часть), 14 (часть), 15-20, 28 (часть), 29 (часть), 30-33, 43 (часть), 44 (часть), 45 (часть), 46 (часть) Ковозерского лесничества и кварталы 182-185 Пингешенского лесничества представляют собой наиболее ценную часть малонарушенной лесной территории, в наименьшей степени нарушенную хозяйственной деятельностью человека. На эту территорию необходимо объявление моратория на ведение лесозаготовительной деятельности и строительство коммуникаций до окончания срока аренды или до нахождения взаимоприемлемого решения о формах охраны и рационального использования этой территории.

Точная граница указанного участка проходит по линиям местных водоразделов и определяется прилагающейся схемой, за исключением кв. 43 Ковозерского лесничества. По кварталу 43 Ковозерского лесничества граница участка проходит по границам лесосек, по которым лесорубочные билеты выписаны до 01.12.01.

2. Кварталы или части кварталов 1-5, 8-14, 25-28, 44-46, 57-58 Ковозерского лесничества также представляют собой участки, имеющие значительную природную ценность. Для сохранения этих территорий необходимо применять щадящие виды рубок (добровольно-выборочные или постепенные).

Точные границы указанных участков проходят по линиям местных водоразделов и определяются прилагающейся схемой.

3. На остальных участках хозяйственная деятельность Двинского леспромхоза может вестись на основании действующего законодательства, принципов и критериев FSC.

Приложение: схема границ вышеперечисленных зон с различным режимом хозяйственного использования.

03 декабря 2001 г., г. Москва

Подписи сторон:

И.Ромбс,
генеральный директор ООО Даммерс




А.Ю.Ярошенко,
координатор лесной программы Гринпис
России



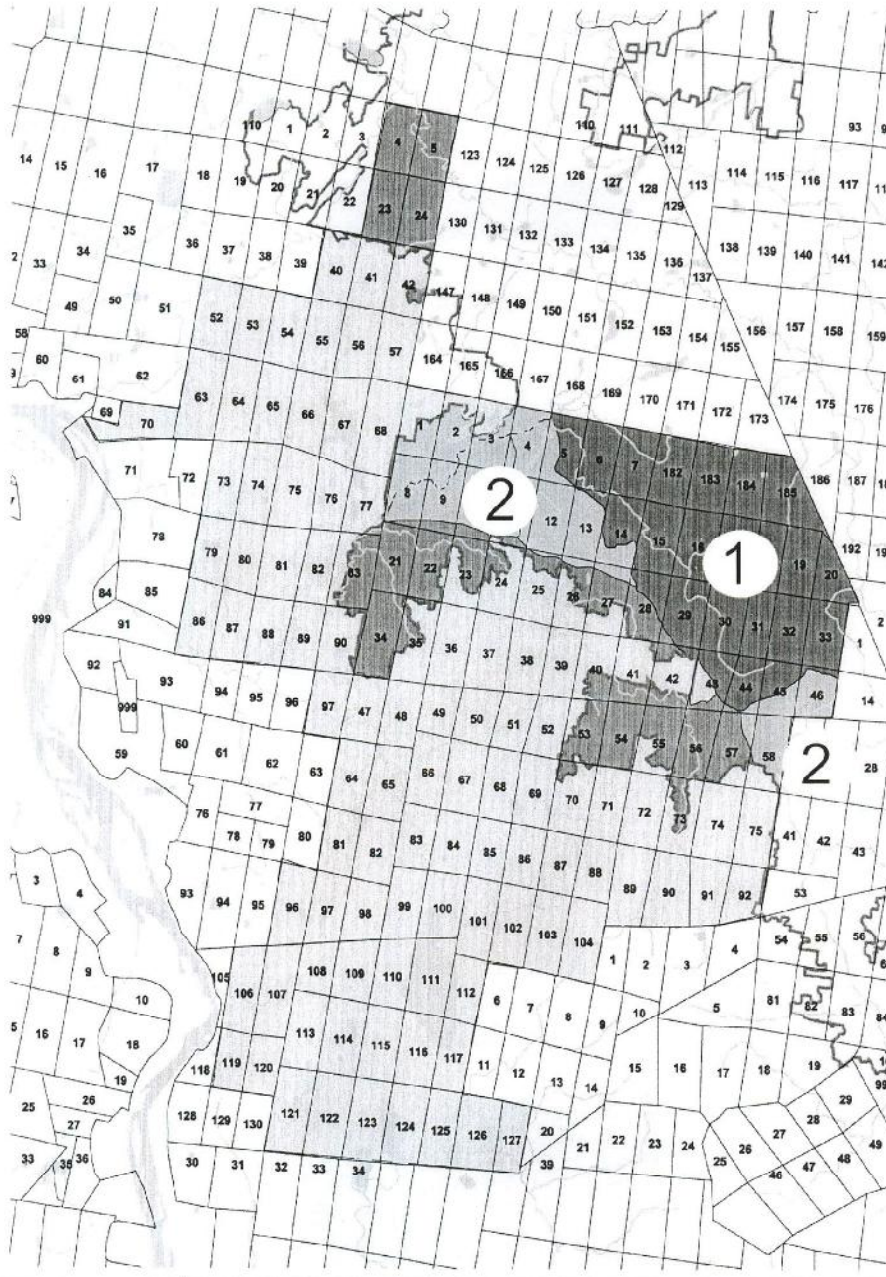
А.С.Морозов,
координатор программы по сохранению
биологического разнообразия Гринпис
России



В.А.Чупров,
председатель российской национальной
группы по добровольной лесной
сертификации по системе FSC




Приложение
к соглашению по вопросам сохранения участков малонарушенных лесных территорий,
входящих в арендный участок ОАО "Двинской леспромхоз"





1 - участок, представляющий собой наибольшую ценность, по которому необходимо объявление моратория на рубки и строительство коммуникаций до конца периода аренды (см. Соглашение);
2 - участки, имеющие высокую природную ценность, по которым необходим переход на щадящие технологии рубок (добровольно-выборочные и постепенные рубки).

03 декабря 2001 г., г. Москва

 И. Ромбс, генеральный директор ООО Даммерс

 А.Ю. Ярошенко, координатор лесной программы Гринпис России

 А.С. Морозов, координатор программы по сохранению биологического разнообразия Гринпис России

 В.А. Чупров, председатель российской национальной группы по добровольной лесной сертификации